





Условные обозначения	
Обозначение	Наименование
	Граница земельного участка с кадастровым номером 78:34:1021601:1373
	Граница земельного участка с кадастровым номером 78:34:1021601:1160
	Граница земельного участка с кадастровым номером 78:34:1021601:1100
	Граница благоустройства въездов/выездов
	Граница территории ОКН
	Граница работ 2 этапа
	Проектируемое покрытие проездов из асфальтобетона(I этапа стрит-ва)
	Проектируемое покрытие тротуаров из асфальтобетона(II этапа стрит-ва)
	Проектируемый бортовой бетонный камень БР30.15.100
	Проектируемый бортовой бетонный камень БР20.8.100
	Проектируемый бортовой граничный камень ГП 6
	Проектируемый газон
	Шлагбаум с терминалом выдачи парковочного талона
	Движение автотранспорта
	Павильон поста контроля с серверной 6*2,4
	Велопарковка с навесом
	Терминал для оплаты парковки (с навесом), устанавливаемый
	Открытая автостоянка размером м/места 2,5х5,3 м
	Открытая автостоянка для МГН расширенное размером м/места 3,6х6,2м
	Открытая автостоянка для МГН размером м/места 2,5х5,3 м
	Щит учета электроэнергии 15 кВт 380 В на опоре
	Проектируемая ТП по отдельному проекту
	Асфальтобетонное покрытие проезда, сохраняемое
	Перспективное примыкание проезда из асфальтобетона к Цитадельскому шоссе
	Перспективное примыкание тротуара из асфальтобетона к Цитадельскому шоссе
	Граница перспективного благоустройства
	Терминал для оплаты парковки с навесом(перспективный)
	Кабина биотуалета, устанавливаемая
	Контейнер для сбора мусора, устанавливаемый
	Ограждение "Декоративный бетонный столбик СД-3", проектируемое
	Ограждение "Кнехт", проектируемое
	Демонтаж
	Устройство занижения бортового камня согласно СП 59.13330.2020 п.5.1.9.
	Устройство занижения бортового камня ГП6, БР30.15.100
	Скамья, урна
	Светофор светодиодный двухсекционный
	Информационный щит
	Пожарный щит с оборудованием
	Табло парковочное "Свободных мест нет"
	Вырубаемые деревья и кустарники
	Проектируемая опора освещения
	Сохраняемый газон в охранных зонах наружных инженерных сетей в I этапе благоустройства

						125/22-ЭК-Б0.ГЧ					
						Создание городской автостоянки по адресу: Санкт - Петербург, г. Кронштадт, Цитадельское шоссе, участок Эс, кадастровый номер 78:34:1021601:1373					
Изм.	Кол. чк.	Лист	N док.	Подп.	Дата				Статус	Лист	Листов
ГИП		Кишаев			11.22	Создание городской автостоянки			п	5	12
Разраб.		Пашиков			11.22						
					11.22	План благоустройства первый этап М 1:500.					
Норм. контр.		Кишаев			11.22						